

Градостроительный план земельного участка №

RU	5	0	3	4	4	0	0	0	-	MSK	0	0	1	4	8	5
----	---	---	---	---	---	---	---	---	---	-----	---	---	---	---	---	---

Градостроительный план земельного участка подготовлен на основании
заявления Администрации городского округа Егорьевск Московской области

от 06 апреля 2017 г. № Р02098-17ВХ/ГПЗУ

(реквизиты решения уполномоченного федерального органа исполнительной власти, или органа исполнительной власти субъекта Российской Федерации, или органа местного самоуправления о подготовке документации по планировке территории, либо реквизиты обращения и Ф.И.О. заявителя – физического лица, либо реквизиты обращения и наименование заявителя – юридического лица о выдаче градостроительного плана земельного участка)

Местонахождение земельного участка

Московская область

(субъект Российской Федерации)

городской округ Егорьевск

(муниципальный район или городской округ)

(поселение)

Кадастровый номер земельного участка 50:30:0010413:50

Описание местоположения границ земельного участка

Московская область, г Егорьевск, пер Нечаевский, уч 3 А, городской округ Егорьевск

Площадь земельного участка

3000 +/- 19 кв. м

Описание допустимого местоположения объекта капитального строительства на земельном участке

объект располагается в границах земельного участка

План подготовлен

Главным управлением архитектуры и градостроительства Московской области



Представлен

02 МАЙ 2017

(дата)

(Handwritten signature)

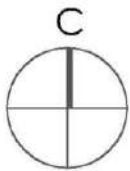
(подпись)

Кузьмина А. А.

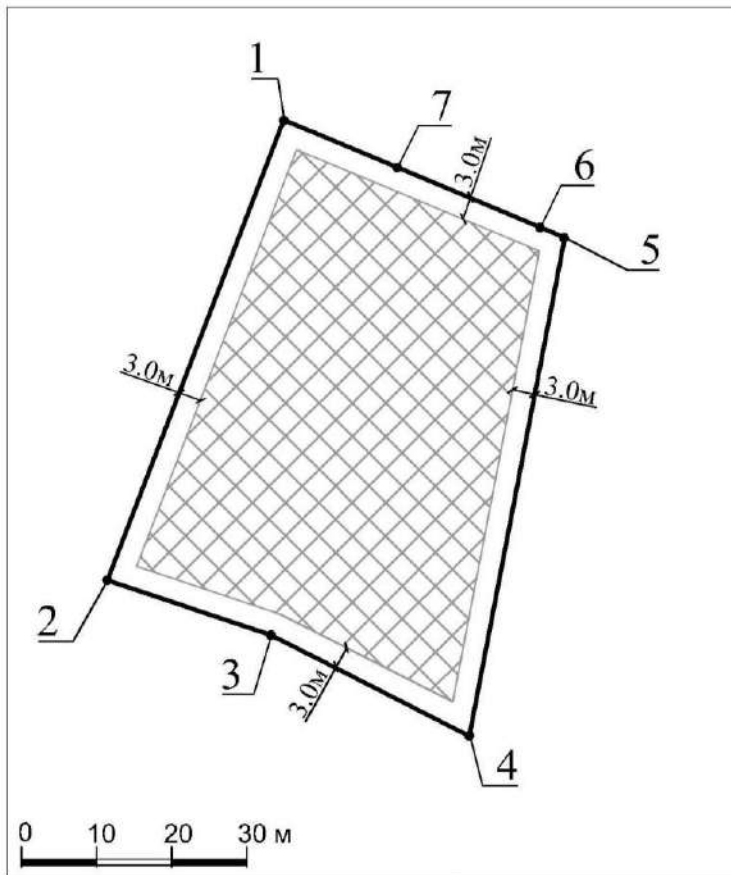
(расшифровка подписи)

(наименование уполномоченного федерального органа исполнительной власти, или органа исполнительной власти субъекта Российской Федерации, или органа местного самоуправления)

(дата)



1.Чертеж градостроительного плана земельного участка



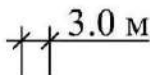
Координаты поворотных точек границ земельного участка

№ поворотной точки ЗУ	МСК-50	
	X	Y
1	428630.58	2285432.98
2	428569.35	2285409.48
3	428562.08	2285431.25
4	428548.62	2285457.58
5	428614.96	2285470.24
6	428616.32	2285467.00
7	428624.30	2285447.96

Условные обозначения



граница земельного участка



минимальные отступы от границ земельного участка в целях определения мест допустимого размещения зданий, строений, сооружений



номер поворотной точки границ земельного участка

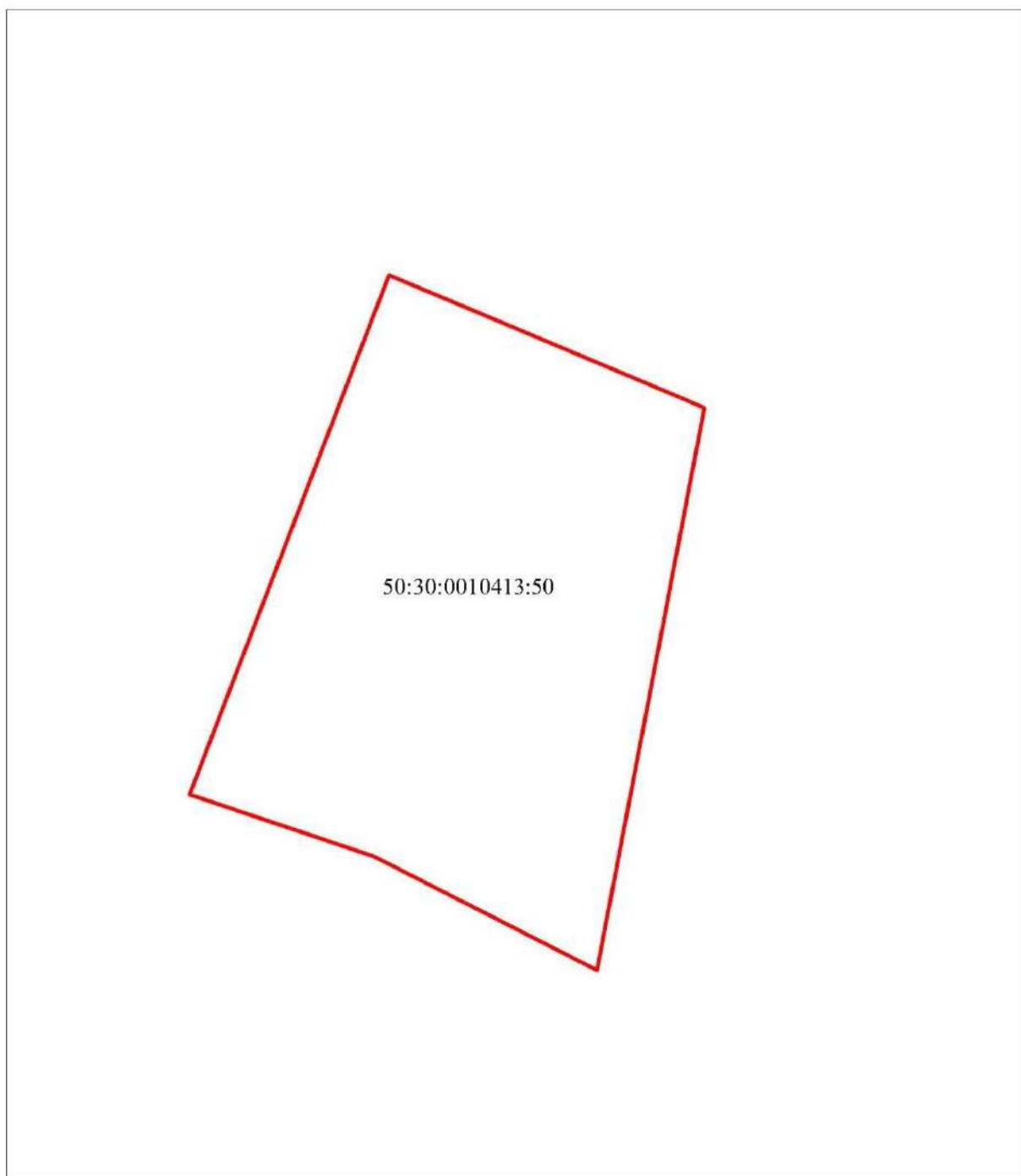


место допустимого размещения зданий, строений, сооружений


Площадь земельного участка 3000 +/- 19 кв. м

- 1.Чертеж градостроительного плана земельного участка разработан при отсутствии топографической съемки.
 - 2.Чертеж градостроительного плана земельного участка разработан в апреле 2017 года ГБУ МО "Мособлгеоинформ".
 - 3.При проектировании объектов капитального строительства необходимо учитывать охранные зоны инженерных коммуникаций, в том числе подземных (при наличии). Вынос инженерных коммуникаций возможен по ТУ эксплуатирующих организаций. При наличии охранных зон ЛЭП и/или иных электрических сетей размещение зданий, строений, сооружений возможно при получении письменного решения о согласовании сетевых организаций.
 - 4.Объект капитального строительства разместить с учётом возможного негативного воздействия планируемого объекта на прилегающие территории, а также с учётом возможного негативного воздействия объектов, расположенных на прилегающих территориях, на планируемые объекты.
 5. Информация о точках подключения (технологического присоединения) объектов капитального строительства к сетям инженерно-технического обеспечения, за исключением сетей электроснабжения, в соответствии с техническими условиями эксплуатирующих организаций.
 6. Информация о красных линиях отсутствует.
 7. Параметры разрешенного строительства см. п. 2. текстовой части.
- Выведено в М 1:1000.

**Схема расположения земельного участка
в окружении смежно расположенных земельных участков
(Ситуационный план)**



Условные обозначения

 граница рассматриваемого участка

2. Информация о градостроительном регламенте либо требованиях к назначению, параметрам и размещению объекта капитального строительства

Правила землепользования и застройки части городского поселения Егорьевск Егорьевского муниципального района Московской области утверждены решением Совета депутатов городского поселения Егорьевск Егорьевского муниципального района Московской области от 24.05.2012 №38/5 "Об утверждении Правил землепользования и застройки части территории городского поселения Егорьевск Егорьевского муниципального района Московской области" (в редакции решения Совета депутатов городского округа Егорьевск Московской области от 21.12.2016 №624/55).

(наименование представительного органа местного самоуправления, реквизиты акта об утверждении правил землепользования и застройки, информация обо всех предусмотренных градостроительным регламентом видах разрешенного использования земельного участка (за исключением случаев предоставления земельного участка для государственных или муниципальных нужд))

2.1. Информация о видах разрешенного использования земельного участка

*Земельный участок находится в границах района аэродрома Раменское. Согласовать размещение объекта капитального строительства в соответствии с действующим законодательством.**

Ж-2 Зона многоквартирной жилой застройки. Подзона Ж-2а.

Зона многоквартирной жилой застройки (Ж-2) установлена для обеспечения условий формирования жилых районов из многоквартирных домов различной этажности с широким спектром услуг.

основные виды разрешенного использования земельного участка:

Малоэтажная многоквартирная жилая застройка 2. 1. 1

Размещение малоэтажного многоквартирного жилого дома (дом, пригодный для постоянного проживания, высотой до 4 этажей, включая мансардный); разведение декоративных и плодовых деревьев, овощных и ягодных культур; размещение индивидуальных гаражей и иных вспомогательных сооружений; обустройство спортивных и детских площадок, площадок отдыха; размещение объектов обслуживания жилой застройки во встроенных, пристроенных и встроенно-пристроенных помещениях малоэтажного многоквартирного дома, если общая площадь таких помещений в малоэтажном многоквартирном доме не составляет более 15% общей площади помещений дома

Среднеэтажная жилая застройка 2. 5.

Размещение жилых домов, предназначенных для разделения на квартиры, каждая из которых пригодна для постоянного проживания (жилые дома высотой не выше восьми надземных этажей, разделенных на две и более квартиры); благоустройство и озеленение; размещение подземных гаражей и автостоянок; обустройство спортивных и детских площадок, площадок отдыха; размещение объектов обслуживания жилой застройки во встроенных, пристроенных и встроенно-пристроенных помещениях многоквартирного дома, если общая площадь таких помещений в многоквартирном доме не составляет более 20% общей площади помещений дома

Многоэтажная жилая застройка (высотная застройка) 2. 6

Размещение жилых домов, предназначенных для разделения на квартиры, каждая из которых пригодна для постоянного проживания (жилые дома высотой девять и выше этажей, включая подземные, разделенных на двадцать и более квартир); благоустройство и озеленение придомовых территорий; обустройство спортивных и детских площадок, хозяйственных площадок; размещение подземных гаражей и наземных автостоянок, размещение объектов обслуживания жилой застройки во встроенных, пристроенных и встроенно-пристроенных помещениях многоквартирного дома в отдельных помещениях дома, если площадь таких помещений в многоквартирном доме не составляет более 15% от общей площади дома

Коммунальное обслуживание 3. 1.

Размещение объектов капитального строительства в целях обеспечения физических и юридических лиц коммунальными услугами, в частности: поставки воды,

тепла, электричества, газа, предоставления услуг связи, отвода канализационных стоков, очистки и уборки объектов недвижимости (котельных, водозаборов, очистных сооружений, насосных станций, водопроводов, линий электропередач, трансформаторных подстанций, газопроводов, линий связи, телефонных станций, канализаций, стоянок, гаражей и мастерских для обслуживания уборочной и аварийной техники, а также зданий или помещений, предназначенных для приема физических и юридических лиц в связи с предоставлением им коммунальных услуг)

Социальное обслуживание 3. 2.

Размещение объектов капитального строительства, предназначенных для оказания гражданам социальной помощи (службы занятости населения, дома престарелых, дома ребенка, детские дома, пункты питания малоимущих граждан, пункты ночлега для бездомных граждан, службы психологической и бесплатной юридической помощи, социальные, пенсионные и иные службы, в которых осуществляется прием граждан по вопросам оказания социальной помощи и назначения социальных или пенсионных выплат); размещение объектов капитального строительства для размещения отделений почты и телеграфа; размещение объектов капитального строительства для размещения общественных некоммерческих организаций: благотворительных организаций, клубов по интересам

Бытовое обслуживание 3. 3

Размещение объектов капитального строительства, предназначенных для оказания населению или организациям бытовых услуг (мастерские мелкого ремонта, ателье, бани, парикмахерские, прачечные, химчистки, похоронные бюро)

Дошкольное, начальное и среднее общее образование 3. 5. 1

Размещение объектов капитального строительства, предназначенных для просвещения, дошкольного, начального и среднего общего образования (детские ясли, детские сады, школы, лицеи, гимназии, художественные, музыкальные школы, образовательные кружки и иные организации, осуществляющие деятельность по воспитанию, образованию и просвещению)

Культурное развитие 3. 6.

Размещение объектов капитального строительства, предназначенных для размещения в них музеев, выставочных залов, художественных галерей, домов культуры, библиотек, кинотеатров и кинозалов, театров, филармоний, планетариев; устройство площадок для празднеств и гуляний; размещение зданий и сооружений для размещения цирков, зверинцев, зоопарков, океанариумов

Деловое управление 4. 1

Размещение объектов капитального строительства с целью: размещения объектов управленческой деятельности, не связанной с государственным или муниципальным управлением и оказанием услуг, а также с целью обеспечения совершения сделок, не требующих передачи товара в момент их совершения между организациями, в том числе биржевая деятельность (за исключением банковской и страховой деятельности)

Магазины 4. 4

Размещение объектов капитального строительства, предназначенных для продажи товаров, торговая площадь которых составляет до 5000 кв. м

Банковская и страховая деятельность 4. 5.

Размещение объектов капитального строительства, предназначенных для размещения организаций, оказывающих банковские и страховые

Общественное питание 4. 6.

Размещение объектов капитального строительства в целях устройства мест общественного питания (рестораны, кафе, столовые, закусочные, бары)

Гостиничное обслуживание 4. 7.

Размещение гостиниц, а также иных зданий, используемых с целью извлечения предпринимательской выгоды из предоставления жилого помещения для временного проживания в них

Спорт 5. 1.

Размещение объектов капитального строительства в качестве спортивных клубов, спортивных залов, бассейнов, устройство площадок для занятия спортом и физкультурой (беговые дорожки, спортивные сооружения, теннисные корты, поля для спортивной игры, автодромы, мотодромы, трамплины, трассы и спортивные стрельбища), в том числе водным (причалы и сооружения, необходимые для водных видов спорта и хранения соответствующего инвентаря); размещение спортивных баз и лагерей

Обеспечение внутреннего правопорядка 8. 3.

Размещение объектов капитального строительства, необходимых для подготовки и поддержания в готовности органов внутренних дел и спасательных служб, в которых существует военизированная служба; размещение объектов гражданской обороны, за исключением объектов гражданской обороны, являющихся частями производственных зданий

Земельные участки (территории) общего пользования 12. 0.

Размещение объектов улично-дорожной сети, автомобильных дорог и пешеходных тротуаров в границах населенных пунктов, пешеходных переходов, набережных, береговых полос водных объектов общего пользования, скверов, бульваров, площадей, проездов, малых архитектурных форм благоустройства

условно разрешенные виды использования земельного участка:

Объекты гаражного назначения 2. 7. 1

Размещение отдельно стоящих и пристроенных гаражей, в том числе подземных, предназначенных для хранения личного автотранспорта граждан, с возможностью размещения автомобильных моек

Обслуживание автотранспорта 4. 9.

Размещение постоянных или временных гаражей с несколькими стояночными местами, стоянок (парковок), гаражей, в том числе многоярусных, не указанных в коде 2. 7. 1

Связь 6. 8.

Размещение объектов связи, радиовещания, телевидения, включая воздушные радиорелейные, надземные и подземные кабельные линии связи, линии радиофикации, антенные поля, усилительные пункты на кабельных линиях связи, инфраструктуру спутниковой связи и телерадиовещания, за исключением объектов связи, размещение которых предусмотрено содержанием вида разрешенного использования с кодом 3. 1

вспомогательные виды использования земельного участка:

Объекты гаражного назначения 2. 7. 1

Размещение отдельно стоящих и пристроенных гаражей, в том числе подземных, предназначенных для хранения личного автотранспорта граждан, с возможностью размещения автомобильных моек

Коммунальное обслуживание 3. 1.

Размещение объектов капитального строительства в целях обеспечения физических и юридических лиц коммунальными услугами, в частности: поставки воды, тепла, электричества, газа, предоставления услуг связи, отвода канализационных стоков, очистки и уборки объектов недвижимости (котельных, водозаборов, очистных сооружений, насосных станций, водопроводов, линий электропередач, трансформаторных подстанций, газопроводов, линий связи, телефонных станций, канализаций, стоянок, гаражей и мастерских для обслуживания уборочной и аварийной техники, а также зданий или помещений, предназначенных для приема физических и юридических лиц в связи с предоставлением им коммунальных услуг)

Амбулаторно-поликлиническое обслуживание 3. 4. 1.

Размещение объектов капитального строительства, предназначенных для оказания гражданам амбулаторно-поликлинической медицинской помощи (поликлиники, фельдшерские пункты, пункты здравоохранения, центры матери и

ребенка, диагностические центры, молочные кухни, станции донорства крови, клинические лаборатории)

Культурное развитие 3. 6.

Размещение объектов капитального строительства, предназначенных для размещения в них музеев, выставочных залов, художественных галерей, домов культуры, библиотек, кинотеатров и кинозалов, театров, филармоний, планетариев; устройство площадок для празднеств и гуляний; размещение зданий и сооружений для размещения цирков, зверинцев, зоопарков, океанариумов

Обслуживание автотранспорта 4. 9.

Размещение постоянных или временных гаражей с несколькими стояночными местами, стоянок (парковок), гаражей, в том числе многоярусных, не указанных в коде 2. 7. 1

2.2. Требования к назначению, параметрам и размещению объекта капитального строительства на указанном земельном участке. Назначение объекта капитального строительства.

Размещение объектов капитального строительства осуществляется в соответствии с техническими регламентами.

Назначение объекта капитального строительства

№ _____ **в соответствии с п. 2.1**
(согласно чертежу градостроительного плана) (назначение объекта капитального строительства)

2.2.1. Предельные (минимальные и (или) максимальные) размеры земельного участка и предельные параметры разрешенного строительства, реконструкции объекта капитального строительства, включая площадь

Кадастровый номер земельного участка согласно чертежу градостроительного плана	Длина, м	Ширина, м	Зоны с особыми условиями использования территорий, кв.м.	Зоны действия публичных сервитутов, кв.м.	Площадь земельного участка, га	Номер объекта кап. строительства согласно чертежу град. плана	Размер, м		Площадь застройки земельного участка, кв.м.
							макс	мин	
1	2	3	4	5	6	7	8	9	

2.2.2. Предельное количество этажей: **3 этажа (без учета технических этажей высотой до 2,4 м, машинных помещений лифтов и подземных этажей);**

или предельная высота зданий, строений, сооружений: **в соответствии с п. 7.**

2.2.3. Максимальный процент застройки в границах земельного участка: **в соответствии с п. 7.**

2.2.4. Иные показатели (максимальная плотность, максимальный коэффициент застройки): -

2.3. Требования к назначению, параметрам и размещению объекта капитального строительства на указанном земельном участке

Назначение объекта капитального строительства

№ _____
(согласно чертежу градостроительного плана) (назначение объекта капитального строительства)

Предельные (минимальные и (или) максимальные) размеры земельных участков:

Номер участка согласно чертежу градостроительного плана	Длина, м	Ширина, м	Площадь, га	Зоны с особыми условиями использования территории (кв.м.)	Зоны действия публичных сервитутов (кв.м.)
1	2	3	4	5	6

3. Информация о расположенных в границах земельного участка объектах капитального строительства и объектах культурного наследия

3.1. Объекты капитального строительства

№ _____ *отсутствуют* _____
(согласно чертежу градостроительного плана) (назначение объекта капитального строительства)

инвентаризационный или кадастровый номер: _____

технический или кадастровый паспорт объекта подготовлен: _____
(дата)

_____ (наименование организации (органа) государственного кадастрового учета объектов недвижимости или государственного технического учета и технической инвентаризации объектов капитального строительства)

3.2. Объекты, включенные в единый государственный реестр объектов культурного наследия (памятников истории и культуры) народов Российской Федерации

№ _____ *отсутствуют* _____
(согласно чертежу градостроительного плана) (назначение объекта культурного наследия)

_____ (наименование органа государственной власти, принявшего решение о включении выявленного объекта культурного наследия в реестр, реквизиты этого решения)

регистрационный номер в реестре: _____ от _____
(дата)

4. Информация о разделении земельного участка

в соответствии с действующим законодательством Российской Федерации

_____ (наименование и реквизиты документа, определяющего возможность или невозможность разделения)

5. Информация о технических условиях подключения (технологического присоединения) объектов капитального строительства к сетям инженерно-технического обеспечения

*в соответствии с техническими условиями эксплуатирующих организаций ***

_____ (наименование организации, Выдавшей технические условия, реквизиты документа, содержащего в соответствии с частью 7 статьи 48 Градостроительного кодекса Российской Федерации информацию о технических условиях подключения (технологического присоединения) объектов капитального строительства к сетям инженерно-технического обеспечения)

6. Информация о наличии границ зоны планируемого размещения объектов капитального строительства для государственных или муниципальных нужд (при наличии)

отсутствует

7. Иная информация (при наличии):

Общая площадь дома – 5 700 кв. м;

Общая площадь квартир – 2 500 кв. м.

Основные виды разрешенного использования

Наименование и код ВРИ	Предельные размеры земельных участков, кв. м		Предельное количество этажей/ Предельная высота	Max % застройки в зависимости от этажности (высоты) объекта капитального строительства	Min отступы от границ земельного участка, м
	min	max			
Малоэтажная многоквартирная жилая застройка 2. 1. 1	2500	100000	3/12	59,9 – 1(4) 50,8 – 2(8) 44,1 – 3(12)	3
Среднеэтажная жилая застройка 2. 5.	1500	500000	В подзоне Ж-2а - 7/28 В подзоне Ж-2б – 8/32	59,9 – 1(4) 50,8 – 2(8) 44,1 – 3(12) 38,9 – 4(16) 34,8 – 5(20) 31,5 – 6(24) 28,8 – 7(28) 26,5 – 8(32)	3
Многоэтажная жилая застройка (высотная застройка) 2. 6	2000	1000000	Для существующей застройки в подзоне Ж-2б - 14/56 Для нового строительства – 9/36	24,6 – 9 (36) 23,0 – 10 (40) 21,6 – 11(44) 20,3 – 12 (48) 19,2 – 13 (52) 18,1 – 14 (56)	3
Коммунальное обслуживание 3. 1.	500	100000	3/12	Не устанавливается	3
Социальное обслуживание 3. 2.	500 Для детских домов, домов ребенка - не менее 150 кв. м на одного воспитанника	200000	3/12, для дома ребенка - 2/8, для дома престарелых - 5/20	60, для детских домов - 40	3

<i>Наименование и код ВРИ</i>	<i>Предельные размеры земельных участков, кв. м</i>		<i>Предельное количество этажей/ Предельная высота</i>	<i>Max % застройки в зависимости от этажности (высоты) объекта капитального строительства</i>	<i>Min отступы от границ земельного участка, м</i>
	<i>min</i>	<i>max</i>			
<i>Бытовое обслуживание 3. 3</i>	<i>1000</i>	<i>2500</i>	<i>4/16</i>	<i>59 – 1(4) 51 – 2(8) 45 – 3(12) 41 – 4(16)</i>	<i>3</i>
<i>Дошкольное, начальное и среднее общее образование 3. 5. 1</i>	<i>для объектов дошкольного образования 4000, для объектов общеобразовательного назначения 30000</i>	<i>100000</i>	<i>3/12, для объектов общеобразовательного назначения -4/16</i>	<i>36 – 1(4) 30 – 2(8) 24 – 3(12) 18 – 4(16)</i>	<i>3</i>
<i>Культурное развитие 3. 6.</i>	<i>5000</i>	<i>1000000</i>	<i>3/50</i>	<i>50 – 1(50) 40 – 2(50) 33 – 3(50)</i>	<i>3</i>
<i>Деловое управление 4. 1</i>	<i>5000</i>	<i>30000</i>	<i>3/12</i>	<i>53 – 1(4) 42 – 2(8) 34 – 3(12)</i>	<i>3</i>
<i>Магазины 4. 4</i>	<i>1000</i>	<i>10000</i>	<i>3/12</i>	<i>49 – 1(4) 38 – 2(8) 31 – 3(12)</i>	<i>3</i>
<i>Банковская и страховая деятельность 4. 5.</i>	<i>1500</i>	<i>5000</i>	<i>3/12</i>	<i>53 – 1(4) 42 – 2(8) 34 – 3(12)</i>	<i>3</i>
<i>Общественное питание 4. 6.</i>	<i>500</i>	<i>1000</i>	<i>2/10</i>	<i>49 – 1(4) 38 – 2(8)</i>	<i>3</i>
<i>Гостиничное обслуживание 4. 7.</i>	<i>5000</i>	<i>100000</i>	<i>Для существующей застройки в подзоне Ж-2а - 7/28, в подзоне Ж-2б – 14/56 Для нового строительства – 9/36</i>	<i>59 – 1(4) 51 – 2(8) 45 – 3(12) 38,9 – 4(16) 34,8 – 5(20) 31,5 – 6(24) 28,8 – 7(28) 26,5 – 8(32) 24,6 – 9 (36) 23,0 – 10 (40) 21,6 – 11(44) 20,3 – 12 (48)</i>	<i>3</i>

<i>Наименование и код ВРИ</i>	<i>Предельные размеры земельных участков, кв. м</i>		<i>Предельное количество этажей/ Предельная высота</i>	<i>Max % застройки в зависимости от этажности (высоты) объекта капитального строительства</i>	<i>Min отступы от границ земельного участка, м</i>
	<i>min</i>	<i>max</i>			
				<i>19,2 – 13 (52) 18,1 – 14 (56)</i>	
<i>Спорт 5. 1.</i>	<i>5000</i>	<i>1000000</i>	<i>3/30</i>	<i>75 – 1(30) 43 – 2(30) 31 – 3(30) Для плоскостных сооружений – не устанавливается</i>	<i>3</i>
<i>Обеспечение внутреннего правопорядка 8. 3.</i>	<i>не устанавливается</i>				<i>3</i>
<i>Земельные участки (территории) общего пользования 12. 0.</i>	<i>не устанавливается</i>		<i>-/10</i>	<i>не устанавливается</i>	<i>3</i>

Вспомогательные виды разрешенного использования:

Предельные (минимальные и (или) максимальные) размеры земельных участков и предельные параметры разрешенного строительства, реконструкции объектов капитального строительства применительно к вспомогательным видам разрешенного использования устанавливаются идентичными с соответствующими предельными (минимальными и (или) максимальными) размерами земельных участков и предельных параметров разрешенного строительства, реконструкции объектов капитального строительства, установленных для основных видов разрешенного использования и условно разрешенных видов использования, дополнительно к которым и совместно с которыми установлены вспомогательные виды разрешенного использования.

Условно разрешенные виды использования:

Наименование и код ВРИ	Предельные размеры земельных участков, кв. м		Предельное количество этажей/ Предельная высота	Max % застройки в зависимости от этажности (высоты) объекта капитального строительства	Min отступы от границ земельного участка, м
	min	max			
Объекты гаражного назначения 2. 7. 1	1500	30000	3/12	75	3
Обслуживание автотранспор та 4. 9.	5000	20000	3/12	100 – 1(4) 74 – 2(8) 72 – 3(12)	3
Связь 6. 8.	500, для линий связи не устанавли вается	50000, для линий связи не устанавли вается	не устанавли вается	не устанавли вается	3

В случае обнаружения объекта, обладающего признаками объекта культурного наследия, земляные, строительные, хозяйственные и иные работы должны быть немедленно приостановлены исполнителем работ. Исполнитель работ в течение 3-х рабочих дней со дня их обнаружения обязан направить заявление в письменной форме об указанных объектах в Главное управление культурного наследия Московской области.***

Подготовку проектной документации осуществлять в соответствии с требованиями законодательства на основании результатов инженерных изысканий.

Архитектурно-градостроительный облик объекта(ов) капитального строительства подлежит согласованию в случаях, установленных постановлением Правительства Московской области от 30.12.2016 г. № 1022/47.

Предусмотреть стоянки автотранспорта на расчетное число машиномест в соответствии с действующими нормативами.

Оснащение многоквартирного дома сооружениями связи осуществляется в соответствии с "Типовыми техническими условиями на подключение многоквартирных домов к сетям связи общего пользования и системе технологического обеспечения региональной общественной безопасности и оперативного управления "Безопасный регион" на территории Московской области", утвержденными распоряжением Министерства государственного управления, информационных технологий и связи Московской области от 15.09.2016 г. № 10-73/РВ.

* - Воздушный кодекс Российской Федерации от 19.03.1997 г. № 60-ФЗ (ред. от 06.07.2016 г.); Постановление Правительства Российской Федерации от 11.03.2010 г. № 138 (ред. от 14.02.2017 г. № 182) "Об утверждении Федеральных правил использования воздушного пространства Российской Федерации".

** - Информация о технических условиях подключения (технологического присоединения) объектов капитального строительства к сетям инженерно-технического обеспечения будет размещена в личном кабинете заявителя на портале региональных и муниципальных услуг Московской области по адресу: <http://uslugi.mosreg.ru>, после предоставления ресурсоснабжающими организациями.

*** - Федеральный закон от 25.06.2002 г. № 73-ФЗ (ред. от 07.03.2017 г.) "Об объектах культурного наследия (памятниках истории и культуры) народов Российской Федерации".

Верно

скреплено печатью

на 12 листах

